



**IZMJENE I DOPUNE PROSTORNOG PLANA
SPLITSKO-DALMATINSKE ŽUPANIJE**




Kartografski prikaz :
**3. UVJETI KORIŠTENJA, UREĐENJA
 I ZAŠTITE PROSTORA**
**3.2.2. PODRUČJA POSEBNIH OGRANIČENJA U KORIŠTENJU
 - PODRUČJA ZA ISTRAŽIVANJE UGLJIKOVODIKA**

M = 1 : 150 000


STUDENI 2021. GOD.

TUMAČ PLANSKOG ZNAKOVLJA :

GRANICE

-  Državna granica
-  Županijska granica
-  Gradska/općinska granica

Područja za istraživanje ugljikovodika

-  Područja za istraživanje ugljikovodika (kopno)
-  Područja za istraživanje ugljikovodika (more)

IZMJENE I DOPUNE PROSTORNOG PLANA UREĐENJA OPĆINE LOKVIČIĆI

IZVOD IZ PROSTORNOG PLANA
SPLITSKO-DALMATINSKE ŽUPANIJE

Splitsko-dalmatinska županija	
Naziv prostornog plana: III. Izmjene i dopune Prostornog plana Splitsko-dalmatinske županije (“Službeni glasnik Splitsko-dalmatinske županije” broj 1/03, 8/04, 5/05, 5/06, 13/07, 9/13, 147/15)	
Naziv kartografskog prikaza: Područja posebnih ograničenja u korištenju - Područja za istraživanje ugljikovodika	
Broj kartografskog prikaza: 3.2.2.	Mjerilo kartografskog prikaza: 1:100 000
Odluka o izradi Izmjena i dopuna PPSDŽ-a: “Službeni glasnik SDŽ”, broj 63/18	Odluka županijske skupštine o donošenju Plana: “Službeni glasnik SDŽ”, broj 154/21
Objava javne rasprave: - “Službeni glasnik SDŽ”, broj 149/19 od 08.11.2019. - mrežna stranica SDŽ od 08.11.2019. - mrežna stranica MGPJU od 08.11.2019. - “Slobodna Dalmacija” od 11.11.2019.	Javni uvid održan: 14.11.2019. - 16.12.2019.
Objava ponovne javne rasprave: - “Službeni glasnik SDŽ”, broj 94/20 od 14.09.2020. - mrežna stranica SDŽ od 23.09.2020. - mrežna stranica MPCI od 21.09.2020. - “Slobodna Dalmacija” od 23.09.2020.	Javni uvid održan: 29.09.2020. - 13.10.2020.
Pečat tijela odgovornog za provođenje javnih rasprava:	Odgovorna osoba za provođenje javnih rasprava: Mario Radevenjić, dipl.ing.grad.
Suglasnost na plan prema članku 108. Zakona o prostornom uređenju /NN 153/13, 65/17, 114/18, 39/19, 98/19/ Ministarstva prostornoga uređenja, graditeljstva i državne imovine Klasa: 350-02/21-11/3 Ur.broj: 351-06-1-2-21-9 Datum: 30. lipnja 2021.	
Pravna osoba koja je izradila Plan:	JAVNA USTANOVA ZAVOD ZA PROSTORNO UREĐENJE SPLITSKO-DALMATINSKE ŽUPANIJE
Pečat pravne osobe koja je izradila Plan:	Odgovorni voditelj izrade Plana: Niko Mrčić, dipl. ing. arh.
Koordinator izrade Plana: Petar Matković, dipl. ing. arh.	PETAR MATKOVIĆ dipl.ing.arh. OVLAŠTENI ARHITEKTA-U 28
Stručni tim u izradi Plana: Niko Mrčić, dipl. ing. arh. - ravnatelj Petar Matković, dipl. ing. arh. Nora Nikšić, dipl. ing. arh. Luca Ninčević, mag.ing. arch.	Zoran Botić, dipl. ing. grad. Hrvoje Lukšić, mag. prav. Rid Ruščić, oec. Zdravko Grčić, bcc. jav. up. Darko Rom, ing. el.
Pečat županijske skupštine:	Predsjednik županijske skupštine: Mate Šimundić, prof.
Istovjetnost ovog prostornog plana s izvornikom ovjerava:	Pečat nositelja izrade: