




IZMJENE I DOPUNE PROSTORNOG PLANA UREĐENJA OPĆINE JELSA LUKA JELSA





4.2.a NAČIN I UVJETI GRADNJE

MJ. 1:2000




GRANICA

-  OBUHVAT ŠIREG PODRUČJA LUKE JELSA
-  POSTOJEĆA OBALNA LINIJA
-  PLANIRANA OBALNA LINIJA




LUKA OTVORENA ZA JAVNI PROMET

-  AKVATORIJ LUKE
-  AKVATORIJ LUKE PRETEŽNO ZA NAUČIČKA PLOVILA
-  ISKRCAJNO MJESTO ZA PRIHVAT RIBE
-  HIDROAVIJSKO PRISTANIŠTE






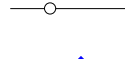



Način gradnje

-  PODRUČJE ZA GRADNJU NOVE ZGRADE DO 650 M2
-  PODRUČJE ZA GRADNJU NOVE ZGRADE DO 100 M2
-  REKONSTRUKCIJA POSTOJEĆE ZGRADE

Uvjeti gradnje

-  INTERVENTNI PRILAZ
-  VISINA ZGRADE
-  NAJVEĆA KATNOST ZGRADE

UVJETI UREĐENJA

-  UREĐENJE JAVNIH PJEŠAČKIH POVRŠINA, RIVE I OPERATIVNE OBALE
-  UREĐENJE ŠETNICE
-  UREĐENJE PLAŽA
-  OZELENJIVANJE
-  POJAS 50 m OD PLAŽE (zaštitna ograda)
-  KAPELICA SV. ANTUNA (sakralna građevina)
-  KOLNE POVRŠINE
-  PJEŠAČKA ŠETNICA UZ OBALU
-  TRAFOSTANICA



BR. ELABORATA 700/17.

Županija:	SPLITSKO DALMATINSKA
Općina:	OPĆINA JELSA
Naziv prostornog plana:	IZMJENE I DOPUNE PROSTORNOG PLANA UREĐENJA OPĆINE JELSA - LUKA JELSA
Naziv kartografskog prikaza:	NAČIN I UVJETI GRADNJE
Broj kartografskog prikaza:	4.2.a
Mjerilo kartografskog prikaza:	1:2000
Odluka o izradi izmjena i dopuna PPUO Jelsa (službeno glasilo): "Službeni glasnik Općine Jelsa", broj 01/17.	Odluka predstavničkog tijela o donošenju plana (službeno glasilo): "Službeni glasnik Općine Jelsa", broj 05/18.
Javna rasprava (datum objave): 14. listopada 2017. "Slobodna Dalmacija"	Javni uvid održan: od 23. listopada do 31. listopada 2017. godine
Pečat tijela odgovornog za provođenje javne rasprave:	Odgovorna osoba za provođenje javne rasprave: IVICA KERŠIĆ, dipl. oec.
Suglasnost na plan temeljem članka 108. Zakona o prostornom uređenju ("NN" br. 153/13 i 65/17): broj suglasnosti klasa: 350-02/16-114 Urb. broj: 531-05-16-4 datum: 23. srpnja 2018.	
Pravna osoba/tijelo koje je izradilo plan: URBOS d.o.o. SPLIT Biro za prostorno planiranje, urbanizam i zaštitu okoliša	Odgovorna osoba: MAJA MADIRACA, dipl. oec.
Pečat pravne osobe/tijela koje je izradilo plan:	
Odgovorni voditelj: GORDANA RADMAN, dipl. ing. arh.	
Štućni list u izradi plana:	
1. GORDANA RADMAN, dipl. ing. arh.	5. LARISA BAČIĆ, dipl. ing. grad.
2. MAJA MADIRACA, dipl. oec.	6. TONI LILUŠIĆ, mag. ing. arch.
3. dr. sc. ZORAN RADMAN, znanst. suradnik	7. IVANA BUBIĆ, univ. spec. oec.
4. ANA PASTUHOVIĆ, mag. ing. arh.	8. MISLAV MADIRACA, manager EU fondova
Pečat predstavničkog tijela:	Predsjednik predstavničkog tijela: IVAN GRGIČEVIĆ, oec.
Istovjetnost ovog prostornog plana s izvornikom potvrđeno:	Pečat nadležnog tijela:
(ime, prezime i potpis)	