






# Prostorni plan uređenja Grada Splita

## Građevinska područja naselja

m 1:5000

### Područje obvezne izrade Generalnog urbanističkog plana











izgrađeno neizgrađeno

	izgrađeni i neizgrađeni dio građevinskog područja naselja
	<b>gospodarska namjena</b> T ugostiteljsko turistička namjena T1 hotel T3 kamp
	<b>R šport i rekreacija</b> R3 kupališta R rekreacija
	<b>Z javne zelene površine</b>
	zaštitne i pejzažne zelene površine

### Područje izvan obvezne izrade Generalnog urbanističkog plana

izgrađeno neizgrađeno

	mješovita namjena
	<b>D javni i društveni sadržaji</b> D5 osnovna škola D8 vjerska
	<b>gospodarska namjena</b> K poslovna namjena
	T ugostiteljsko turistička namjena T2 turističko naselje
	<b>R šport i rekreacija</b> R3 kupališta R6 športski centar
	<b>javne zelene površine</b>
	zaštićena ruralna cjelina
	groblje
	koridori cesta

	granica građevinskog područja - izgrađeni dio
	granica građevinskog područja - neizgrađeni dio
	granice katastarskih općina
	granica obuhvata Prostornog plana uređenja Grada Splita
	granica obvezne izrade Generalnog urbanističkog plana Splita
	granice obvezne izrade UPU-a
	granice obvezne izrade DPU-a
	granica zaštićenog obalnog područja
	granice obalnog pojasa 1000 m od obalne crte
	70 i 100 m od obalne crte