

SPLITSKO-DALMATINSKA ŽUPANIJA

IZMJENE I DOPUNE PROSTORNOG PLANA SPLITSKO-DALMATINSKE ŽUPANIJE




Kartografski prikaz : 3. UVJETI KORIŠTENJA, UREĐENJA I ZAŠTITE PROSTORA 3.3. EKOLOŠKA MREŽA

M = 1 : 100 000
LISTOPAD 2013. GOD.




TUMAČ PLANSKOG ZNAKOVLJA :

GRANICE

Teritorijalne i statističke granice

-  Državna granica
-  Županijska granica
-  Gradska/općinska granica

EKOLOŠKA MREŽA

-  Područja od značaja za zajednicu (pSCI)
-  Područja posebne zaštite (SPA)
-  Područja od značaja za zajednicu (pSCI)

| | |
|---|--|
| Županija : Splitsko - dalmatinska | |
| Naziv prostornog plana : Izmjene i dopune Prostornog plana Splitsko-dalmatinske županije (“Službeni glasnik Splitsko-dalmatinske županije” broj 1/03, 8/04, 5/05, 5/06 i 13/07) | |
| Naziv kartografskog prikaza : Ekoška mreža | |
| Broj kartografskog prikaza : List br. 3.3 | Mjerilo kartografskog prikaza : 1 : 100 000 |
| Odluka o izradi Izmjena i dopuna PPSDŽ “Službeni glasnik SDŽ” broj 14/10 | Odluka predstavničkog tijela o donošenju plana : “Službeni glasnik SDŽ” broj 9/13 |
| Javna rasprava (datum objave) : 26. 11. 2012. u “Slobodnoj Dalmaciji” | Javni uvid održan : od 4. 12. - 18. 12. 2012. u Splitu |
| Ponovna javna rasprava (datum objave) : 6. 04. 2013. u “Slobodnoj Dalmaciji” | Javni uvid održan : od 18. 04. - 25. 04. 2013. u Splitu |
| Pečat tijela odgovornog za provođenje javne rasprave :  | Odgovorna osoba za provođenje javne rasprave : Mario Radevenjić, dipl.inž.građ. |
| Suglasnost na Plan prema članku 97. Zakona o prostornom uređenju i gradnji (NN 76/07, 38/09, 55/11, 90/11 i 50/12) Ministarstva graditeljstva i prostornoga uređenja: Klasa: 350-02/13-04/4 Ur.broj: 531-05-13-05 Datum: 11. listopada 2013. | |
| Pravno tijelo koje je izradilo plan : Javna ustanova Zavod za prostorno uređenje Splitsko-dalmatinske županije | |
| Pečat pravnog tijela koje je izradilo plan :  | Odgovorni voditelj : Niko Mrčić dipl. inž. arh.  |
| Koordinator izrade plana : Petar Matković dipl.inž.arh. |  Petar Matković dipl.inž.arh. Ovlašten arhitekt A 2615 |
| Stručni tim u izradi plana : Niko Mrčić dipl. inž. arh. Petar Matković, dipl.inž.arh. Hrvoje Lukšić, mag.iur. Zdravko Grčić, stručni bacc.jav.up. | Zoran Danilov, dipl.inž.arh. Nora Nikšić, dipl.inž.arh. Zoran Botić, dipl.inž.građ. Rid Ruščić, oec. |
| Istovjetnost ovog Plana s izvornikom ovjerava: Niko Mrčić dipl. inž. arh.  | PREDSJEDNIK ŽUPANIJSKE SKUPŠTINE Petroslav Sapunar, prof.  |