

SPLITSKO-DALMATINSKA ŽUPANIJA

IZMJENE I DOPUNE PROSTORNOG PLANA SPLITSKO-DALMATINSKE ŽUPANIJE




Kartografski prikaz : 3. UVJETI KORIŠTENJA, UREĐENJA I ZAŠTITE PROSTORA 3.2. PODRUČJA POSEBNIH OGRANIČENJA U KORIŠTENJU

M = 1 : 100 000
LISTOPAD 2013. GOD.

TUMAČ PLANSKOG ZNAKOVLJA :

GRANICE

Teritorijalne i statističke granice

-  Državna granica
-  Županijska granica
-  Gradska/općinska granica

UVJETI KORIŠTENJA

Područja posebnih ograničenja u korištenju

Tlo

 Istražni prostor mineralne sirovine

ZOP

 Zaštićeno obalno područje

Vode

Vodozaštitno područje

-  I. zona sanitarne zaštite
-  II. zona sanitarne zaštite
-  III. zona sanitarne zaštite
-  IV. zona sanitarne zaštite

 Izvorište

Županija : Splitsko - dalmatinska	
Naziv prostornog plana : Izmjene i dopune Prostornog plana Splitsko-dalmatinske županije (“Službeni glasnik Splitsko-dalmatinske županije” broj 1/03, 8/04, 5/05, 5/05 i 13/07)	
Naziv kartografskog prikaza : Područja posebnih ograničenja u korištenju	
Broj kartografskog prikaza : List br. 3.2	Mjerilo kartografskog prikaza : 1 : 100 000
Odluka o izradi izmjena i dopuna PPSDŽ “Službeni glasnik SDŽ” broj 14/10	Odluka predstavničkog tijela o donošenju plana : “Službeni glasnik SDŽ” broj 9/13
Javna rasprava (datum objave) : 26. 11. 2012. u “Slobodnoj Dalmaciji”	Javni uvid održan : od 4. 12. - 18. 12. 2012. u Splitu
Ponovna javna rasprava (datum objave) : 6. 04. 2013. u “Slobodnoj Dalmaciji”	Javni uvid održan : od 18. 04. - 25. 04. 2013. u Splitu
Pečat tijela odgovornog za provođenje javne rasprave	Odgovorna osoba za provođenje javne rasprave : Mario Radevenjić, dipl.inž.građ.
Suglasnost na Plan prema članku 97. Zakona o prostornom uređenju i gradnji (NN 76/07, 38/09, 55/11, 90/11 i 50/12) Ministarstva graditeljstva i prostornoga uređenja: Klasa: 350-02/13-04/4 Ur.broj: 531-05-13-05 Datum: 11. listopada 2013.	
Pravno tijelo koje je izradio plan : Javna ustanova Zavod za prostorno uređenje Splitsko-dalmatinske županije	
Pečat pravnog tijela koje je izradio plan :	Odgovorni voditelj : Niko Mrčić dipl. inž. arh.
Koordinator izrade plana : Petar Matković dipl.inž.arh.	Petar Matković dipl.inž.arh. Diplomirani arhitekt A 2013
Stručni tim u izradi plana : Niko Mrčić dipl. inž. arh. Petar Matković, dipl.inž.arh. Hrvoje Lukšić, mag.iur. Zdravko Grčić, stručni bacc.jav.up.	Zoran Danilov, dipl.inž.arh. Nora Nikšić, dipl.inž.arh. Zoran Botić, dipl.inž.građ. Rid Ruščić, oec.
Istovjetnost ovog Plana u izvornikom ovjerava: Niko Mrčić dipl. inž. arh.	PREDSJEDNIK ŽUPANIJSKE SKUPŠTINE Petroslav Sapunar, prof.